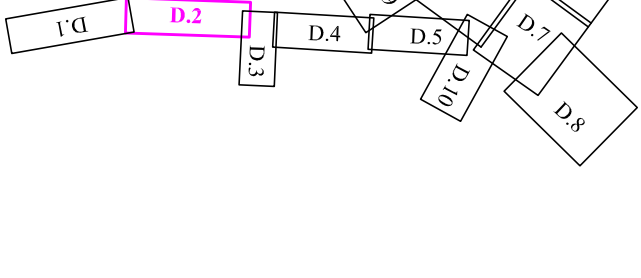

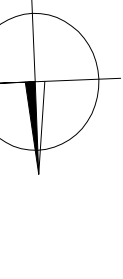


.....
KANALIZAČNÉ PRÍPOJKY
VODOVODNÉ PRÍPOJKY DO JEDNOTLIVÝCH AŽ - HDPE - D 1"

CELKOVÝ ZOZNAM NAVRHOVANÝCH GRAVITAČNÝCH STÓK
A VÝTLAČNÝCH POTRUBÍ - VIĎ. PRÍLOHY C. A D.13.





PRED ZAHÁJENÍM VÝKOPOVÝCH PRÁC JE POTREBNÉ VŠETKY JESTVUJÚCE PODZEMNÉ VEDENIA VYTÝČIŤ NA TVARE MIESTA NAVRHOVANÝCH ZBERAČOV A PČS.



VÝŠKOVÝ SYSTÉM B.p.v.; SÚRADNICOVÝ SYSTÉM S-JTSK

PODĽA ZÁKONA O AUTORSKÝCH PRÁVACH JE IZET SJUJASU AUTORA ZAAZNAJE AKEROVIER SJRNEJ ALEBO KOPIROVANEJ. TOHTO PROJEKTU TENTO PROJEKT JE VYPRAVDOVANÝ PRE STAVEBNÉ POVOLENIE. NEPREBERÁME ZODPOVEDNOSŤ ZA JEHO POUŽITIE NA INÝ ABO TENTO ÚČEL.

<p>Načrtnutí: AXA Projekt, s.r.o., Měnové nám. 3165/6, Gahana 924 01</p> <p>Zadáv. projektant: Ing. Karol Povazan</p> <p>Výpracoval:  Ing. Karol Povazan</p> <p>Miesto: Obec Hruby Šur a Huharova Ves</p> <p>Investor: Obec Hruby Šur, c/o Hruby Šur č. 205, 903 01</p>	 <p>AXA Projekt s.r.o.</p> <p>adresa: Měnové náměstí 3165/6, Gahana tel.: +4210915 722 742 e-mail: info@axaprojekt.sk www: www.axaprojekt.sk</p>
<p>Case: D - Koordinačné výkresy stavby</p>	
<p>Staroba:</p> <p>Verejná kanalizácia a ČOV</p> <p>Hruby Šur</p>	
<p>Objekt:</p> <p>KOORDINAČNÝ VÝKRES č.2</p>	
<p>Měrika:</p> <p>1:500</p>	<p>Číslo výkresu:</p> <p>D.2</p>
<p>Formát: Tx A4</p> <p>Datum: 03/2020</p> <p>Učel: DSP</p> <p>Č. zakázky: D025-2018</p> <p>Č. opravenia: 3/67/1/2</p>	